
UNSERE SILBERREGION

➔ Wichtige Infos über unsere Region



SILBERREGION KARWENDEL

INHALTSVERZEICHNIS

THEMA	SEITE
1. Allgemeines	
1.1 Statistische Informationen	03
1.2 Grenzen Silberregion Karwendel	03
1.3 SILBERCARD - Die digitale Gästekarte	04
1.4 Kultur & Tradition	04
1.5 Verkehrstechnische Erschließung	05
1.6 Gästenächtigungen und Herkunft	05
2. Sommerinfrastruktur	
2.1 Wandergebiet	06
2.2 Mountainbikegebiet	07
2.3 Fernwanderwege & Fernradwege	07
2.4 Schwimmbäder & Seen	09
2.5 Naturpark Karwendel	09
3. Winterinfrastruktur	
3.1 Skigebiete	10
3.2 Rodelbahnen	10
3.3 Loipen	10
3.4 Winterwanderwege	10
3.5 Schneeschuhwandern	11
3.6 Eislaufplätze	11
4. Detailinfo Gemeinden	
4.1 Buch	12
4.2 Gallzein	13
4.3 Jenbach	14
4.4 Kolsass	15
4.5 Kolsassberg	16
4.6 Pill	17
4.7 Schwaz	18
4.8 Stans	19
4.9 Terfens	20
4.10 Vomp	21
4.11 Weer	22
4.12 Weerberg	23

1. ALLGEMEINES

Die Silberregion Karwendel liegt zwischen den Tuxer Alpen und dem Karwendelgebirge.

Die Region erstreckt sich von der bayerischen Grenze über die Karwendelgipfel bis hinein in die Tuxer Alpen. In der Mitte befindet sich das Inntal. Die Bezirkshauptstadt Schwaz, heute eine kleine historische Kostbarkeit, zählte einst zu den größten

Städten in Österreich, als der Silberbergbau im Mittelalter seinen Höhepunkt erreichte. Die Silberregion erstreckt sich über zwei politische Bezirke. 10 Orte gehören zum Bezirk Schwaz, Kolsass und Kolsassberg gehören zum Bezirk Innsbruck Land. Das Risstal im Karwendel ist mit dem Auto nur über einen rund 80 km langen Weg erreichbar, der um das Karwendelgebirge herumführt.

Die 12 Gemeinden der Silberregion Karwendel:

- ➔ Buch – Bezirk Schwaz
- ➔ Gallzein – Bezirk Schwaz
- ➔ Jenbach – Bezirk Schwaz
- ➔ Kolsass – Bezirk Innsbruck Land
- ➔ Kolsassberg – Bezirk Innsbruck Land
- ➔ Pill – Bezirk Schwaz
- ➔ Schwaz – Bezirk Schwaz
- ➔ Stans – Bezirk Schwaz
- ➔ Terfens – Bezirk Schwaz
- ➔ Vomp – Bezirk Schwaz
- ➔ Weer – Bezirk Schwaz
- ➔ Weerberg – Bezirk Schwaz

1.1 STATISTISCHE INFORMATIONEN:

- ➔ 3.527 Gästebetten (2.887 Betten + 640 Zusatzbetten)
- ➔ 4-Stern-Superior Betriebe: 2
- ➔ 4-Stern Betriebe: 8
- ➔ 3-Stern Betriebe: 16
- ➔ 2/1-Stern Betriebe: 8
- ➔ Ferienhäuser: 15
- ➔ Privatquartier nicht auf Bauernhof: 21
- ➔ Privatquartier auf Bauernhof: 14
- ➔ Jugendherberge: 1
- ➔ Bewirtschaftete Schutzhütten: 5
- ➔ Ferienwohnung nicht auf Bauernhof: 142
- ➔ Ferienwohnung auf Bauernhof: 56
- ➔ Campingplätze: 2
- ➔ Sonstige Unterkünfte: 360
- ➔ 43.483 Einwohner in der Silberregion Karwendel
- ➔ die Silberregion Karwendel hat eine Fläche von 394,40 km²
- ➔ 455.039 Übernachtungen im Jahr 2025
- ➔ Jahresbudget 2025: 3.013.568 €
- ➔ die Ortstaxe beträgt 2,60 € pro Nacht
- ➔ Pflichtabgaben: 7‰

1.2 GRENZEN SILBERREGION KARWENDEL

Im Westen grenzt die Silberregion Karwendel an die Tourismusregion Hall-Wattens, im Osten an die Tourismusregion Achensee, im Norden an die Tourismusregion Bad Tölz (Bayern) und im Süden an die Tourismusregion Tux-Finkenberg und die Erste Ferienregion Zillertal.

1.3 SILBERCARD - DIE DIGITALE GÄSTEKARTE

DIE DIGITALE GÄSTEKARTE DER SILBERREGION KARWENDEL

Mit der SILBERCARD gibt es eine digitale Gästekarte für alle Urlaubsgäste der Silberregion Karwendel. Dieses beinhaltet mehr als 30 Attraktionen wie Sehenswürdigkeiten, Museen und Galerien, Naturerlebnisse, Freizeitanlagen sowie die

Kellerjochbahn, die mit einer aktivierten SILBERCARD kostenlos bzw. ermäßigt genutzt werden können. Darüber hinaus bietet die Karte maximale Mobilität: Sie berechtigt zur kostenlosen Nutzung der regionalen Buslinien.

Die SILBERCARD gibt es in 2 Varianten:



Bereits ab der 1. Übernachtung in der Region verfügbar.



Ab einer Mindestaufenthaltsdauer von 5 Nächten in der Region erhältlich.

1.4 KULTUR & TRADITION

In der Silberregion Karwendel findet man eine Vielfalt an Kultur. Unsere Region ist eine der geschichtsträchtigen Zentren Tirol's. Während des gesamten Jahres finden in der Silberregion Karwendel zahlreiche Veranstaltungen statt. Viele beliebte Sehenswürdigkeiten gibt es zu entdecken.

1.4.1. SEHENSWÜRDIGKEITEN

In der Silberregion Karwendel befinden sich viele bedeutende Sehenswürdigkeiten Tirols:

- ➔ Altstadt Schwaz
- ➔ Burg Freundsberg - historisches Kleinod
- ➔ Eng Alm - größtes Almdorf Europas
- ➔ Tirolland (Haus steht Kopf, Dinoland, Wachsfigurenmuseum & Bausteine-Ausstellung)
- ➔ Silberbergwerk - Bergbau Weltmetropole
- ➔ Schloss Tratzberg
- ➔ Wolfsklamm - imposanteste Klamm in den Alpen
- ➔ Felsenkloster St. Georgenberg
- ➔ Zillertal- & Achenseebahn
- ➔ Naturpark Karwendel - größter Naturpark Österreichs
- ➔ Naturparkhaus Hinterriss
- ➔ Kellerjoch mit Kellerjochkapelle

Viele weitere kulturelle Sehenswürdigkeiten sind in der Silberregion zu finden: Jenbacher Museum, Museum der Völker, Rabalderhaus, Rablhaus, Stift Fiecht, Wallfahrtskapelle Maria Larch und noch weitere Museen und Galerien.

1.4.2. VERANSTALTUNGEN

Traditionelle Veranstaltungen in der Silberregion:

- ➔ Adventmärkte
- ➔ Anklöpfler
- ➔ Almbetriebe
- ➔ Bergmessen
- ➔ Herz-Jesu-Feste
- ➔ Klangspuren Schwaz
- ➔ Outreach Festival Schwaz
- ➔ Kirchtag Eng
- ➔ Platzkonzerte
- ➔ Serenadenkonzerte
- ➔ Orgelkonzerte
- ➔ Sonnwendfeuer
- ➔ Schwazer Weinfest
- ➔ Sportveranstaltungen (Tiroler Silberpfad Trophy, Hängebrückentrail, Vomperberg Trophy, etc.)
- ➔ Handwerksmärkte
- ➔ Tiroler Abende
- ➔ Grasausläuten
- ➔ Fasching & Fasnacht

1.5 VERKEHRSTECHNISCHE ERSCHLIESSUNG

Die Silberregion Karwendel ist mit der Bahn, dem Auto und auch dem Flugzeug bequem zu erreichen:

Anreise mit dem Auto:

Von Bregenz und von München erreicht man die Silberregion Karwendel mit dem Auto über die Inntalautobahn A12 (mautpflichtig), Ausfahrt Jenbach, Schwaz oder Vomp.

Anreise mit der Bahn ins Inntal:

Die Schnellzüge (ICE/IC/EC) halten am Bahnhof in Jenbach oder in Innsbruck, Regionalzüge halten in Stans, Schwaz, Pill-Vomperbach und Terfens-Weer.

- ➔ Wien – Jenbach: 4h
- ➔ Bregenz – Jenbach: 3h
- ➔ München – Jenbach: 1h 30 min
- ➔ Hamburg – Jenbach: 8h
- ➔ Berlin – Jenbach: 6h 30 min
- ➔ Bozen – Jenbach: 2h 30 min
- ➔ Zürich – Jenbach: 4h
- ➔ Paris – Jenbach: 8h

Anreise mit dem Auto ins Risstal:

Das Risstal erreicht man mit dem eigenen PKW von München über Bad Tölz und von Tirol über den Achensee.

Anreise mit der Bahn ins Risstal:

Mit der Bahn kann man nach Bad Tölz oder nach Lenggries anreisen, von dort aus bringt Sie in den Sommermonaten ein Bergsteigerbus nach Hinterriss und zu den Eng Almen.

Anreise mit dem Flugzeug:

Die nächsten Flughäfen befinden sich in Innsbruck (30 km), Salzburg (150 km) und München (140 km)

Mobilität vor Ort:

Während dem Aufenthalt können Gäste der Silberregion Karwendel mit der SILBERCARD täglich kostenlos und beliebig oft die regionalen Buslinien innerhalb der Silberregion Karwendel nutzen.

1.6 GÄSTENÄCHTIGUNGEN UND HERKUNFT

Wo kommen die Gäste her?

TOP 10 Länder im Jahr 2025:

1. Deutschland (228.911 Nächtigungen)
2. Österreich (67.626 Nächtigungen)
3. Niederlande (33.818 Nächtigungen)
4. Frankreich (23.469 Nächtigungen)
5. Schweiz (17.179 Nächtigungen)
6. Italien (9.068 Nächtigungen)
7. Polen (8.738 Nächtigungen)
8. Ungarn (8.107 Nächtigungen)
9. Tschechische Republik (7.761 Nächtigungen)
10. Belgien (6.716 Nächtigungen)

2. SOMMERINFRASTRUKTUR

2.1 WANDERGEBIET

Die Silberregion Karwendel zählt zu den renommiertesten und vielfältigsten Wandergebieten im gesamten Alpenraum. Ob sanfte Hügel oder schroffe Felsen, Almen oder Wälder – hier erlebt man unvergessliche Wanderabenteuer. Auf unserer Wander- & Bikekarte findet man 15 ausgewählte Wandertouren auf ca. 950 - 1.000 Kilometern und mit 21.944 Höhenmetern (Angaben werden noch geprüft).


Die **Ritter-Waldauf-Runde** und die **Hängebrückenrunde**, die durch die vier Gemeinden Weer, Weerberg, Kolsass und Kolsassberg verlaufen, verbinden sich zur Hängebrücken-Kombi und bieten entspannte und zugleich lehrreiche Momente für Groß und Klein. Auf der Strecke der Ritter-Waldauf-Runde befinden sich 9 Stationen bei denen unser Karwendolin allen kleinen Wanderern spannende Geschichten aus dem Leben des Ritter Waldauf erzählt, während die Eltern der Natur frönen. Die Routen der beiden Hängebrückenrunden führen auf abwechslungsreichem Terrain durch das Weertal – ein Naturparadies durch Wälder und entlang von saftigen Wiesen. Am Weg der beiden Rundwanderungen werden die Vor-

dere und Hintere Hängebrücke, die über den Weerbach führen, passiert. Zudem befinden sich Einkehrmöglichkeiten und zahlreiche Einstiegsstellen für die Hängebrücken-Kombi entlang der Strecke.

Tosende Wasserfälle, smaragdgrüne Gumpen und der feine Sprühnebel des Wassers machen die **Wolfsklamm** zu einem eindrucksvollen Naturerlebnis. Diese abenteuerliche Wanderung führt über rund 350 Stufen, Holzstege und Felsschluchten entlang von beeindruckenden Wasserfällen zum ältesten Wallfahrtsort Tirols – dem **Felsenkloster St. Georgenberg**. Das Donnern des Stanser Baches und die Kraft der Wassermassen verleihen der Wanderung durch eine der schönsten Klammern Tirols ihren besonderen Reiz – an heißen Sommertagen zudem angenehm kühl und erfrischend.

2.1.1 THEMENWEGE

- ➔ Planetenlehrpfad Terfens-Vomperbach
- ➔ Knappensteig Schwaz
- ➔ Weg der Sinne Pillberg
- ➔ Klimaweg Vomp
- ➔ Naturlehrpfad Eng
- ➔ Ritter-Waldauf-Runde Weer/Weerberg/
Kolsass/Kolsassberg
- ➔ Schiller-Mensi-Vogellehrpfad Schwaz



2.1.2 DIGITAL UNTERSTÜTZTE THEMENWEGE

Die **digital unterstützten Themenwege** der Silberregion Karwendel verbinden Naturerlebnis mit moderner Wissensvermittlung und Entspannung. Entlang ausgewählter Routen ergänzen digitale Inhalte die Wanderung und eröffnen neue Zugänge zu Natur, Geschichte und regionsbezogenen Themen. Informationen, Hörgeschichten und interaktive Elemente entdeckst du direkt vor Ort mit dem Smartphone. Die digitalen Inhalte sind verständlich aufbereitet, abwechslungsreich gestaltet und sprechen Kinder wie Erwachsene gleichermaßen an. Spielerische Elemente fördern die Neugier und Motivation unterwegs, während die gemeinsame Zeit in der Natur im Mittelpunkt bleibt. So ermöglichen die **digital**

unterstützten Themenwege, die Silberregion Karwendel individuell, flexibel und im eigenen Tempo zu entdecken und verbinden Bewegung, Lernen und Erlebnis auf zeitgemäße Weise.

Möglich wird dieses Erlebnis durch Locandy, was die Silberregion Karwendel interaktiv erlebbar macht - per App oder direkt im Browser. Spannende Geschichten, Rätsel und Audio-Touren begleiten die Wandernden und sorgen dafür, dass Inhalte lebendig und leicht zugänglich vermittelt werden. Alle **digital unterstützten Themenwege** sind in deutscher und englischer Sprache verfügbar. Für Kinder gibt es bei allen Wegen eine eigene Schatzkarte, die im Tourismusbüro erhältlich ist.

Für Familien:

- ➔ Weitwanderweg Tiroler Silberpfad
- ➔ Planetenlehrpad (Terfens): Verloren im Kosmos - Ein galaktisches Weltraumabenteuer
- ➔ Knappensteig (Schwaz): Zeitreise am Knappensteig - Zurück in die Vergangenheit
- ➔ Schatzsuche durch Schwaz: Im Auftrag Kaiser Maximilians

Für Erwachsene:

- ➔ Weg der Sinne (Pillberg)

2.2 MOUNTAINBIKEGEBIET

Ein vielseitiges Mountainbikenetz mit 330 Kilometern garantiert aufregende Touren von 500 Meter Seehöhe bis hinauf auf 2.000 Höhenmeter. In unserer Wander- & Bikekarte findet man 25 Touren im Karwendel und den Tuxer Voralpen.

2.3 FERNWANDERWEGE UND FERNRADWEGE

Die Silberregion Karwendel durchqueren viele bekannte Wander- und Mountainbiketouren. Hier die herausragenden Fernradwege bzw. Fernwanderrouen, die durch die Region führen:

2.3.1 Weitwandern am Tiroler Silberpfad:

Die Rundtour führt im mittleren Unterinntal zu den schönsten Plätzen der Region. Auf dem Weg werden **alle zwölf Gemeinden** der Silberregion Karwendel durchwandert: Jenbach - Stans - Vomp - Terfens - Kolsass - Kolsassberg - Weer - Weerberg - Pill - Schwaz - Gallzein - Buch i.T. **In fünf einfachen bis mittelschwierigen Tagesetappen** mit je 13 bis 20 km geht es auf mittlerer Höhe zwischen Tal & Waldgrenze durch das Karwendel und die Tuxer Voralpen. Das Wandererlebnis kann ganz nach den eigenen Wünschen gestaltet werden. Der

Tiroler Silberpfad eignet sich als Mehrtagestour für Weitwanderbegeisterte oder in Teilstrecken ideal für Familienausflüge. Entlang des Weges sind ausreichend Übernachtungsmöglichkeiten und zahlreiche zusätzliche Auf- & Abstiegsmöglichkeiten vorhanden. Hierzu sind in jeder der zwölf Gemeinden zahlreiche Informationen und Geschichten mit der Historie auf unseren Informationsstationen zu finden. Auch als digitales Abenteuer für Groß und Klein erlebbar.

2.3.2 Fernradweg München-Venezia

Der Fernradweg München-Venezia schließt die Lücke der Alpen-querungen für den östlichen Alpenraum und verbindet damit Deutschlands südlichste Metropole mit Italiens Lagunen-Perle an der Adria.

Der Radweg von München nach Venedig führt durch die Orte Jenbach, Stans, Schwaz, Vomp, Terfens, Weer und Kolsass

2.3.3 Innrادweg

Der Innrادweg führt quer durch Felder und Wohngebiete der Silberregion Karwendel - immer auf ausgewiesenen Radwegen oder wenig befahrenen Nebenstraßen. Großteils verläuft die Strecke stetig am Innufer, insgesamt flach und asphaltiert.

2.3.4 Adlerweg

Der Adlerweg ist Tirols bekanntester Weitwanderweg. Der Adlerweg führt auf 33 leichten bis hochalpinen Tagesetappen verteilt auf 426 Kilometern und 30.000 Höhenmetern durch das ganze Land.

2 Etappenziele des Adlerweges sind in der Silberregion: Falkenhütte und Lamsenjochhütte

2.3.5 Inntaler Höhenweg

Der Inntaler Höhenweg folgt sechs Tage der Höhenlinie 2000 hoch über dem Inntal vom Patscherkofel nach Osten bis zum Kellerjoch und weiter in die Silberstadt Schwaz. Drei Etappenziele mit Übernachtungsmöglichkeiten (Weidener Hütte, Kellerjochhütte, Schwaz) befinden sich in der Silberregion Karwendel.

2.3.6 Rote Via Alpina

Die rote Via Alpina führt durch die Silberregion Karwendel. Sie verläuft durch das Karwendelgebirge und die Tuxer Alpen: Kellerjochhütte/Kellerjochkapelle - Schwaz- Lamsenjochhütte - Eng - Falkenhütte

2.3.7 Karwendeltour

Die Karwendeltour führt durch den Naturpark Karwendel, den größten Naturpark Österreichs. Das Naturschutzgebiet Karwendel bietet sich aufgrund seiner Größe und der unberührten Natur im Zentrum des Karwendelgebirges perfekt für mehrtägige Wandertouren an.

Über München aus gelangt man mit den öffentlichen Verkehrsmitteln der BOB und RVO

zum Ausgangspunkt in Hinterriss. Wer von Stans aus starten möchte, kann bis nach Stans fahren und von dort die Tour starten. Es besteht auch die Möglichkeit mit dem Eng Bus (jeden Mittwoch im Sommer) des Tourismusverbandes bis in die Eng zu fahren. Die Heimreise nach München startet man ab dem Bahnhof Stans oder Jenbach.

2.3.8 Jakobsweg

Der berühmte Jakobsweg führt durch die Orte Jenbach, Stans, Vomp und Terfens. Er wird von zahlreichen Pilgern erwandert. Als „Jakobswege“ werden diejenigen Wege bezeichnet, auf denen durch Bauten, Patrozinien, Dokumenten, usw.

ein reger Pilgerstrom im Laufe der Jahrhunderte nachgewiesen wurde. Ein bedeutender Wallfahrtsort mit über 1.000 Jahren Geschichte in der Region ist das historische Felsenkloster St. Georgenberg oberhalb von Stans.

2.4 SCHWIMMBÄDER & SEEN

In Jenbach, Schwaz und Stans gibt es großzügig angelegte Schwimmbäder mit Sport- und Spielanlagen. In Terfens befindet sich der Badensee Weißlahn. Das Gelände umfasst einen Fußballplatz, einen Beachvolleyballplatz, einen Tennisplatz und eine Kindererlebniszone.


2.5 NATURPARK KARWENDEL

Der Naturpark Karwendel umfasst beinahe das gesamte Karwendelmassiv und ist mit einer Fläche von 739km² das größte Tiroler Schutzgebiet und der größte Naturpark Österreichs. Er wurde zum „Naturpark des Jahres 2020“ gekürt.

Aufgrund seiner Topographie verfügt das Karwendel über einen überdurchschnittlich hohen Anteil an natürlichen Lebensräumen wie Urwäldern und Wildflüssen und beherbergt eine hohe Anzahl

europaweit bedeutender Tier- und Pflanzenarten wie beispielsweise Steinadler, Weißrückenspecht oder Frauenschuh.

Der Naturpark Karwendel ist ein absolutes Highlight der Silberregion Karwendel mit den weit über die Grenzen hinaus bekannten Naturschätzen Ahornboden und Wolfsklamm, sowie dem Kulturschatz Engalm.



3. WINTERINFRASTRUKTUR

In der Silberregion Karwendel gibt es 4 kleine Skigebiete für Anfänger und Fortgeschrittene. 14 Rodelbahnen, mehrere Loipen im Inntal sowie fast 30 km durchgehendes klassisches Loipenvergnügen im Risstal, Skitouren, präparierte Winterwanderwege und Schneeschuhwandererrouten gibt es zu

entdecken. Der Karwendolins Skispaß Gutschein (100,-€ Gutschein für einen Skikurs in der Region für Kinder zwischen 4-12 Jahren) ist ein weiteres Highlights in den Wintermonaten. Auch Wandern im Winter mit schneefreien Talwegen ist in der Region möglich.

3.1 SKIGEBIETE

- ➔ Burglift, Stans
- ➔ Kellerjochbahn, Pillberg
- ➔ Hüttegglift, Weerberg
- ➔ Kolsassberglift, Kolsassberg

3.2 RODELBAHNEN

- ➔ Rodelbahn Kellerjoch, Schwaz (gesamte Strecke)
 - Rodelbahn Kellerjoch – Grafenast, Schwaz (Abschnitt 1)
 - Rodelbahn Grafenast – Egertboden, Schwaz (Abschnitt 2)
 - Rodelbahn Egertboden – Burg Friendsberg, Schwaz (Abschnitt 3)
- ➔ Rodelbahn Grafenast – Arzberg, Schwaz
- ➔ Rodelbahn Hinterriss, Hinterriss
- ➔ Rodelbahn Koglmoosalm, Gallzein
- ➔ Rodelbahn Rodelhütte, Jenbach
- ➔ Rodelbahn Plumpmoos, Schwaz
- ➔ Rodelbahn Weng, Stans
- ➔ Rodelbahn Umlberg, Terfens
- ➔ Rodelbahn Maria Larch, Terfens
- ➔ Rodelbahn Vomperberg, Vomp
- ➔ Rodelbahn Weidener Hütte, Weerberg
- ➔ Rodelbahn Nonsalm - Hausstatt, Weerberg
- ➔ Rodelbahn Hausstatt - Kreativhaus Tirol, Weerberg
- ➔ Rodelbahn Hausstatt - Außerberg, Weerberg

3.3 LOIPEN

- ➔ Hinterriss
- ➔ Grafenast - Berau
- ➔ Grafenast - Naunz
- ➔ Vomperberg
- ➔ Schiestlhof (2x), Weerberg
- ➔ Auerfeld, Weerberg

3.4 WINTERWANDERWEGE

- ➔ Winterwanderweg Eng, Hinterriss
- ➔ Winterwanderweg Berau, Pillberg
- ➔ Kleiner Panoramaweg, Weerberg
- ➔ Rundweg Auerfeld, Weerberg

3.5 SCHNEESCHUHWANDERROUTEN

3.5.1. PILLBERG

- ➔ Hecher-Schneeschuhtour
- ➔ Schneeschuhwanderung zur Kellerjochhütte
- ➔ TUBBS Schneeschuh-Runde Hochpillberg
- ➔ Schneeschuhwanderung Naunz - Loas
- ➔ Schneeschuhwanderung zur Loas
- ➔ Schneeschuhwanderung vom Loassattel zum Gamsstein

3.5.2. WEERBERG

- ➔ Schneeschuhwanderung vom Hütteglift zur Lafasteralm
- ➔ Schneeschuhwanderung aufs Bödele
- ➔ ATLAS Höhenweg zur Nonsalm

3.5.3. HINTERRISS

- ➔ Schneeschuhwanderung in's Johannestal
- ➔ Schneeschuhwanderung in's Tortal
- ➔ Schneeschuhwanderung in's Rohntal

3.5.4. SCHWAZ

- ➔ Schneeschuhwanderung Pirchnerast zur Alte Kellerjochhütte

3.5.5. TERFENS

- ➔ Panoramaweg Terfens

3.5.6. VOMP


- ➔ Schneeschuhwanderung Karwendelrast - Stubbach
- ➔ Schneeschuhtour Vomperberg
- ➔ Schneeschuhwanderung Berger Eben

3.5.7. STANS

- ➔ Schneeschuhwanderung Weng - Vomp
- ➔ Schneeschuhwanderung in's Stallental
- ➔ Wanderung nach St. Georgenberg

3.6 EISLAUFPLÄTZE

- ➔ Jenbach
- ➔ Vomp
- ➔ Schwaz



4. GEMEINDEN UND ÖRTLICHE INFRASTRUKTUR IM DETAIL

4.1 BUCH IN TIROL

Das Dorf liegt auf 545m Seehöhe. Mit seinen 2.610 Einwohnern gehört Buch in Tirol zu einem Geheimtipp für erholsame Urlaubstage. Buch mit den fünf Ortsteilen, Buch, St. Margarethen, Maurach, Troi und Rotholz wurde bereits im prähistorischen Bergbau im Raum Schwaz - Brixlegg erwähnt, das beweisen entsprechende Abbau- und Werkzeugfunde in Obertröi. Die **Ruine Rottenburg**, zu deren Ruinen eine Wanderung, vorbei an handgeschnitzten

Skulpturen bis zur höchsten Fichte Tirols (Notburga Fiechte) führt, galt im Mittelalter als Zentrum der Edelleute und Adelligen und war wirtschaftliche Drehscheibe und Verwaltungszentrum von Tirol. Die Heilige Notburga verbrachte im 13. Jhd. ca. 20 Jahre als Dienstmagd bei den Rottenburger Grafen.

ALLGEMEINE INFORMATIONEN:

Einwohner: 2.610
Gästebetten: 160
Tourismusintensität: 6,63 %
Nächtigungen 2025: 17.307

Anzahl der Betten	2019	2020	2021	2022	2023	2024	2025
	151	150	172	160	156	159	159

STATISTISCHE INFORMATIONEN:

Anzahl der Unterkunftsbetriebe (2025)
➔ 1/2 Stern: 1
➔ Privatquartier: 8
➔ Ferienwohnung: 19
➔ Sontige Unterkunft: 11

4.2 GALLZEIN

Gallzein liegt auf einer Terrasse hoch über dem Inn, an den nördlichen Ausläufern der Tuxer Voralpen. Das besiedelte Gebiet erstreckt sich über sieben Ortsteile, die über eine Straße von Schwaz oder Buch in Tirol erreichbar sind. Der höchste Punkt der Gemeinde Gallzein ist das Gratzenjoch mit 1.998m. Der Bucherbach, von den Einheimischen auch Schwadererbach genannt, durchfließt die Gemeinde Gallzein in ihrer Mitte in einem tiefen Graben und mündet bei Buch in den Inn. Östlich des Grabens liegen die Weiler Hochgallzein, Niederleiten und Schöllberg, westlich davon befinden sich die

Weiler Koglmoos, Hof, Wahrbühel und Gatterern mit Nasen, Axdorf und Gasteig.

Mit seinen 697 Einwohnern ist Gallzein ein kleines und ruhiges Erholungsdorf. Der „**Kapellenrundweg**“ führt an sechs Kapellen der Gemeinden Schwaz und Gallzein vorbei.

In Gallzein gibt es eine 2,5 Kilometer lange **Rodelbahn**. Die Rodler von Gallzein sind preisgekrönt und die Rodelbahn wurde für internationale Bewerbe genutzt.

ALLGEMEINE INFORMATIONEN:

Einwohner: 697

Gästebetten: 59

Tourismusintensität: 8,44 %

Nächtigungen 2025: 5.885

Anzahl der Betten	2019	2020	2021	2022	2023	2024	2025
	60	43	51	69	59	53	59


STATISTISCHE INFORMATIONEN:

Anzahl der Unterkunftsbetriebe (2025)

➔ Privatquartier: 2

➔ Ferienwohnung: 12

➔ Sonstige Unterkunft: 10



4.3 JENBACH

In Jenbach befindet sich der Ausgangspunkt für zwei historische Bahnen.

Seit über 100 Jahren dampft die älteste Zahnradlokomotive, die **Achenseebahn**, auf der 7 Kilometer langen Strecke zum Achensee. Nach 45 Minuten Fahrzeit ist der Schiffsanlegeplatz erreicht und bietet die Möglichkeit mit einem Schiff den See zu befahren. Außerdem kann man von Jenbach mit einem Dampfzug der **Zillertalbahn** auf Schmalspurgleisen die 32 Kilometer lange Strecke ins Zillertal fahren. Am Bahnhof Jenbach kreuzen drei Eisenbahnen – die Züge der österreichischen Bundesbahn, die Achenseebahn und die Zillertalbahn. Der ÖBB Bahnhof in Jenbach ist Haltestation vieler Schnellzüge aus Deutschland und Italien und eignet sich damit besonders für die Anreise in die Silberregion Karwendel.

Ein Besuch im **Jenbacher Museum** empfiehlt sich um die Ortsgeschichte sowie die Natur besser kennen

zu lernen. Das Jenbacher Museum – in einem 500 Jahre alten Fuggerhaus – zeigt auf rund 700 m² Ausstellungsfläche die Geschichte von Jenbach und die 500 Jahre alte Sensenindustrie mit einer nachgebauten Schmiede und die Geschichte der Jenbacher Werke vom Silberbergbau im 15. Jh. bis zu den heutigen Blockheizkraftwerken der INNIO Jenbacher. Auch das **Schloss Tratzberg**, zwischen den Ortschaften Jenbach und Stans gelegen, darf bei der Sightseeing-Tour auf keinen Fall fehlen.

Zahlreiche **Wandermöglichkeiten** führen in das Karwendelgebirge und sogar zum Achensee. Im Winter kann man die beliebte **Jenbacher Rodelhütte** mit einem Schlitten besuchen. (Gehzeit ca. 45 Minuten) Die Länge der Rodelbahn beträgt ca. 2 km. Während der Hüttenöffnungszeiten ist die Strecke abends auch beleuchtet. Im Zentrum befindet sich auch ein **Freischwimmbad** für den Sommer sowie ein **Eislaufplatz** für den Winter.

ALLGEMEINE INFORMATIONEN:

- Einwohner: 7.644
- Gästebetten: 216
- Tourismusintensität: 3,34%
- Nächtigungen 2025: 25.524

Anzahl der Betten	2019	2020	2021	2022	2023	2024	2025
	231	235	253	248	236	211	216

STATISTISCHE INFORMATIONEN:

Anzahl der Unterkunftsbetriebe (2025)

- ➔ 4-Stern: 1
- ➔ 3 Stern: 1
- ➔ Ferienwohnung: 7
- ➔ Sonstige Unterkunft: 6

4.4 KOLSASS

Die Gemeinde Kolsass liegt rund 10 Kilometer von Schwaz entfernt auf einer Seehöhe von 553 Metern. Mit ihren 1.675 Einwohnern ist der kleine Ort ein schönes Ziel für erholsame Urlaubstage in der Silberregion Karwendel. Die erste urkundliche Erwähnung der Gemeinde in Tirol geht bereits auf das Jahr 1050 zurück.

Neben den Sommeraktivitäten wie **Laufen, Wandern und Mountainbiken** wartet im Winter der charmante **Skilift** in Kolsassberg auf Einheimische

und Gäste. Wer sich gerne im freien Gelände aufhält, begibt sich am besten mit **Schneeschuhen** über unberührte Schneefelder in Richtung Gipfelkreuze. Alljenen, die die Winterlandschaft weniger sportlich erkunden möchten, empfiehlt sich eine gemütliche **Winterwanderung**.


ALLGEMEINE INFORMATIONEN:

Einwohner: 1.675
 Gästebetten: 117
 Tourismusintensität: 12,37 %
 Nächtigungen 2025: 20.724

Anzahl der Betten	2019	2020	2021	2022	2023	2024	2025
	94	120	136	134	113	117	117

STATISTISCHE INFORMATIONEN:

Anzahl der Unternehmenseinheiten (2025)
 ➔ 3-Stern: 1
 ➔ 1/2 Stern: 1
 ➔ Ferienwohnung: 5
 ➔ Sonstige Unterkunft: 1



4.5 KOLSASSBERG

Kolsassberg ist eine kleine, auf 906 m Seehöhe gelegene Gemeinde mit 879 Einwohnern. Kolsassberg liegt südlich des Inns am Westhang des Weerbachtales in den Tuxer Voralpen mit wunderschönem Blick auf das Karwendelgebirge. Der 1196 erstmals erwähnte Ort umfasst die vier Ortsteile Außerberg, Innerberg, Hochhäuser und Merans. Der Ort Kolsassberg ist über die Straße von Kolsass erreichbar. Das bedeutendste historische Gebäude der Gemeinde ist die **Schlossruine Rettenberg**. Heute sind nur noch einige Reste des einst herrlichen Schlosses vorhanden, das Ritter Florian Waldauf als Neu-Rettenberg in den Jahren nach 1492 errichten ließ. Seither befindet sich die Ruine im privaten Besitz.

Kolsassberg bietet einen optimalen Ausgangspunkt für wunderschöne **Wanderungen** und **Mountainbiketouren**. Sei es eine wildromantische Wanderung über die Hängebrücken, zu den Hochalmen auf den Hausberg „Rote Wand“, oder auf umliegende Gipfel.

Im Winter kann man seine ersten Schwünge am **Übungslift Kolsassberglift** probieren. Am Kolsassberg befindet sich zudem die **Qualitätsbrennerei Rossetti**. Die Brennerei ist Mitglied der Tiroler Schnapsroute, die durch ganz Tirol führt.

ALLGEMEINE INFORMATIONEN:

Einwohner: 879

Gästebetten: 292

Tourismusintensität: 53,44 %

Nächtigungen 2025: 46.974

Anzahl der Betten	2019	2020	2021	2022	2023	2024	2025
	273	268	315	311	266	296	292

STATISTISCHE INFORMATIONEN:

Anzahl der Unterkunftsbetriebe (2025)

➔ 4-Stern: 1

➔ 2/1-Stern: 1

➔ Privatquartier: 5

➔ Ferienwohnung: 35

➔ Sonstige Unterkünfte: 66

4.6 PILL

Das 1.279 Seelen Dörfchen Pill erstreckt sich über die Ortsteile Pill, Niederberg und Pillberg – der Ortsteil Hochpillberg liegt auf über 2.200 Meter und ist der Sonnenbalkon der Gemeinde Pill. Im Biohotel Grafenast kann man die Privatsammlung sowie einen Rückblick auf die Geschichte des **Skilaufes** bewundern. Außerdem werden in der Galerie wechselnde Ausstellungen von internationalen Künstlern gezeigt. Pill bietet für **Wanderer** und **Mountainbiker** gekennzeichnete Routen, die Abwechslung versprechen. Am Hochpillberg befindet sich der Themenweg „Weg der Sinne“, welcher auch digital begehbar ist. Man

wandert an verschiedenen Kunstwerken wie zum Beispiel dem Sternengarten vorbei. Für Kinder ist auch das Labyrinth an der Kohlstatt ein Highlight.

Die kalte Jahreszeit in Pill hält für Jung und Alt einiges bereit. Bestens präparierte **Naturrodelbahnen** sowie **Höhenloipen** für Langläufer und natürliche **Winterwanderwege** die jedes Wanderherz höherschlagen lassen. Skifahrer fahren mit der **Kellerjochbahn** hinauf und wedeln auf den panoramareichen Pisten wieder hinunter. Auch **Skitourengeher** finden rund um das Kellerjoch viele Tourenmöglichkeiten.

ALLGEMEINE INFORMATIONEN:


Einwohner: 1.279
 Gästebetten: 361
 Tourismusintensität: 49,78 %
 Nächtigungen 2025: 63.222

Anzahl der Betten	2019	2020	2021	2022	2023	2024	2025
	323	350	419	379	335	353	361

STATISTISCHE INFORMATIONEN:

Anzahl der Unternehmftsbetriebe (2025)

- ➔ 4-Stern: 1
- ➔ 3-Stern: 3
- ➔ 2/1-Stern: 1
- ➔ Privatquartier: 1
- ➔ Ferienwohnung: 25
- ➔ Sonstige Unterkünfte: 102



4.7 SCHWAZ

Ein Spaziergang durch die **historische Altstadt** der Silberstadt Schwaz, lässt auch heute noch spüren, wie sehr der einstige Silber- und Kupferabbau der Region zu Reichtum, Glanz und Aufstieg verholfen hat. Den Altstadtbummel kann man auch mit einem ganz besonderen Einkaufserlebnis verbinden, denn in unmittelbarer Altstadtnähe befinden sich die „Stadtgalerien Schwaz“ die mit zahlreichen attraktiven Geschäften und Restaurants zu einem Einkaufsbummel einladen.

Besondere Kostbarkeiten gibt es in der Silberregion Karwendel an vielen Orten. Bislang unbekanntes Schätze bzw. Produkte, die in der Region hergestellt werden – von **traditioneller Handwerkskunst** bis zu **genussvollen Schmankerln** – sind an einem Platz vereint: nämlich in der Schatzkammer Schwaz, in der Franz-Josef-Straße.

Genussvolle Aussichten garantiert ein Besuch der **Burg Friendsberg**, die hoch über Schwaz thront. Dieses Wahrzeichen der Silberstadt beherbergt ein Heimatmuseum und eine überaus gemütliche Burgschenke. Von hier aus hat man einen herrlichen Blick auf das **Schloss Tratzberg**, das inmitten von dichten Laubwäldern liegt. Ein Besuchermagnet und ein Abenteuer für Jung und Alt ist das **Schwazer Silberbergwerk**. Schon die Einfahrt mit dem

Bergwerkszug in die weit verzweigten Stollen ist aufregend. Ein weiteres beliebtes Ausflugsziel ist das **Museum der Völker**. In Schwaz gibt es ein **Freischwimmbad** und eine **große Sportanlage**.

Der **Schwazer Knappensteig** (Themenweg) informiert über die Geschichte des Schwazer Bergbaues. Startpunkt ist beim Schwazer Silberwald. Auf insgesamt 10 Informationstafeln wird auf die Besonderheiten und auf die sichtbaren Spuren der Geschichte hingewiesen.

Das familienfreundliche Skigebiet auf dem **Kellerjoch** (20 Pistenkilometer) ist mit der Kellerjochbahn erreichbar. Der **Eislaufplatz**, die zahlreichen **Winterwanderwege** und die vielen Rodelbahnen runden das familiäre Wintersportangebot ab. Die längste **Rodelbahn** der Silberregion ist 11 km lang und ist somit die längste Rodelbahn Tirol's. Auch sie befindet sich am Schwazer Hausberg Kellerjoch. Die Rodelbahn besteht aus mehreren Rodelabschnitten. Bei guter Schneelage kann man bis zur Burg Friendsberg rodeln. Die Rodelbahn Plumpmoos befindet sich am Zintberg oberhalb von Schwaz. Die Gehzeit beträgt ca. 1 Stunde. Nach der Rodelpartie kann man beim Alpengasthaus Pirchnerast einkehren.

ALLGEMEINE INFORMATIONEN:

Einwohner: 14.503
 Gästebetten: 362
 Tourismusintensität: 2,47 %
 Nächtigungen 2025: 35.838

Anzahl der Betten	2019	2020	2021	2022	2023	2024	2025
	333	347	433	401	340	349	362

STATISTISCHE INFORMATIONEN:

Anzahl der Unternehmenseinheiten (2025)

- ➔ 4-Stern: 1
- ➔ 3-Stern: 1
- ➔ 2/1-Stern: 2
- ➔ Privatquartier: 2
- ➔ Ferienwohnung: 18
- ➔ Jugendherberge: 1
- ➔ Bewirtschaftete Schutzhütte: 1
- ➔ Sonstige Unterkünfte: 18

4.8 STANS

Das sonnige, 2.238 Einwohner zählende Dorf Stans liegt am Fuße des Karwendels. In der kleinen Gemeinde Stans befindet sich ein Renaissance Juwel, das **Schloss Tratzberg**. Eine Wanderung durch die schönste Klamm Tirols, der **Wolfsklamm**, ist ein Erlebnis, dem sich kein Besucher entziehen kann. Die Wolfsklamm beginnt direkt im Ortszentrum von Stans. Hat man die Klamm durchwandert, erreicht man nach kurzer Zeit das Felsenkloster **St. Georgenberg**, den ältesten Wallfahrtsort in Tirol. **Wanderrouten** und **Mountainbikewege**

bringen aktive Urlauber in Schwung. In Stans gibt es einen Fußballplatz und einen Tennisplatz. Mitten im Dorf befindet sich ein kleiner **Skilift mit einer bestens präparierter Piste** und einer **Rodelbahn** (1km) – Schneegarantie ist durch eine modernst betriebene Beschneiungsanlage gewährleistet – und wer abends von frischer Luft und Schnee noch nicht genug hat, wedelt beim **Nachtskillauf** weiter oder unternimmt eine romantische Rodelpartie auf der beleuchteten Rodelbahn.

ALLGEMEINE INFORMATIONEN:


Einwohner: 2.238
 Gästebetten: 353
 Tourismusintensität: 32,89 %
 Nächtigungen 2025: 73.809

Anzahl der Betten	2019	2020	2021	2022	2023	2024	2025
	392	387	462	461	368	352	353

STATISTISCHE INFORMATIONEN:

Anzahl der Unternehmungen (2025)

- ➔ 4-Stern-Superior: 1
- ➔ 4-Stern: 2
- ➔ 3-Stern: 1
- ➔ Privatquartier: 2
- ➔ Ferienwohnung: 6
- ➔ Sonstige Unterkunft: 5



4.9 TERFENS

Terfens ist ein ruhiges Erholungsdorf am Fuße des Karwendelgebirges, auf der Sonnenseite des Inns, umgeben von herrlichen Wäldern und Wiesen und reiner Gebirgsluft. Das Wahrzeichen von Terfens ist die **Wallfahrtskapelle Maria Larch**. Dem Wasser des Kapellenbrunnens wird eine heilende Wirkung nachgesagt. Sehr beliebt bei Spaziergängern ist der **Planetenlehrpfad**. Auf diesem Rundweg finden sich unsere Planeten als maßstabsgetreute Nachbildungen wieder. In Terfens befindet sich der **Badensee Weißblahn**. In der Freizeitanlage kann man nicht nur baden, denn auf dem großen Gelände finden sich zwei Liegewiesen, ein Fußballplatz,

ein Beachvolleyballplatz sowie ein Tennisplatz. Ein Anziehungsmagnet für alle Kinder ist die aufregende Kindererlebniszone. Ein Besuch im Tirolland mit dem „**Haus steht Kopf**“, „**Dinoland**“, **Wachsfigurenmuseum & Bausteine-Ausstellung** darf nicht fehlen. Im Sommer sind **Wanderungen** zur Ganalm und am Panoramaweg sehr beliebt. Im Winter vergnügt es sich auf zwei Kufen auf den zwei Terfner Rodelbahnen. In Terfens befindet sich die **Qualitätsbrennerei Purnerhof**. Der Purnerhof ist Mitglied der Tiroler Schnapsroute, die durch ganz Tirol führt.

ALLGEMEINE INFORMATIONEN:

Einwohner: 2.298
Gästebetten: 84
Tourismusintensität: 4,41 %
Nächtigungen 2025: 10.145

Anzahl der Betten	2019	2020	2021	2022	2023	2024	2025
	106	78	96	98	87	80	84

STATISTISCHE INFORMATIONEN:

Anzahl der Unterkunftsbetriebe (2025)
➔ Ferienwohnung: 17
➔ Sonstige Unterkunft: 6

4.10 VOMP

Eine der flächenmäßig größten Gemeinden Tirols ist Vomp. Die 5.460 Einwohner zählende Gemeinde erstreckt sich vom Inn bis an die deutsche Staatsgrenze und liegt auf 563m Seehöhe. Zu dem Ort gehören auch Vomperberg sowie der Ortsteil Hinterriss mit der Eng, die zwischen 900 Metern und 1200 Metern Seehöhe liegen. Das Dorf Vomp wurde vom Land Tirol für sein reines Wasser als „Quell- und Brunnendorf“ ausgezeichnet. Dieses reinste Quell- und Tafelwasser gelangt im **Naturschutzgebiet Karwendel** an die Oberfläche. Vomp verfügt über den größten Anteil am **Naturpark Karwendel**, welcher eines der ältesten Naturschutzgebiete Europas ist. Auf zahlreichen, gekennzeichneten **Mountainbike- und Wanderwegen** kann man das Karwendel erkunden. Im Naturpark Karwendel findet man die berühmtesten Kletterwände Tirols – die Lalidererwände. Der **Große Ahornboden** und das **Naturparkhaus Hinterriss** befinden sich im Naturpark Karwendel. Von Hinterriss sind es rund 15 Kilometer bis in die Eng. Dort empfängt der Große Ahornboden

in 1200 Meter Höhe mit seinem 500 Jahre alten Ahornbestand die Besucher. Auch die bis zu 1400 Meter überragenden Felswände im Herzen des Naturparks hinterlassen einen bleibenden Eindruck. Für Aktivurlauber und Sportler wird im Sommer wie im Winter einiges geboten. **Schneeschuhwanderern** liegt das Risstal mit der wildromantischen Umgebung zu Füßen. Ein ganz besonderes Highlight ist die mit dem Loipengütesiegel ausgezeichnete, 30 Kilometer lange **Loipe**. Ab Hinterriss ist die Mautstraße in die Eng gesperrt und das Engtal fällt in die „Winterstarre“, kein Auto kommt mehr ins Tal. Rodler treffen sich auf der **Naturrodelbahn** in Hinterriss.

Der Vomperberg ist ein Paradies zum **Schneeschuhwandern** und **Langlaufen**. Die **Rodelbahn** am Vomperberg streckt sich auf ca. zwei Kilometern und ist täglich beleuchtet. Die Vomper Rodelbahn war bereits Ausgangsstrecke der Tiroler Meisterschaften im Naturrodeln.

ALLGEMEINE INFORMATIONEN:

Einwohner: 5.460

Gästebetten: 342

Tourismusintensität: 12,43 %

Nächtigungen 2025: 68.092

Anzahl der Betten	2019	2020	2021	2022	2023	2024	2025
	358	369	643	634	354	360	342

STATISTISCHE INFORMATIONEN:

Anzahl der Unterkunftsbetriebe (2025)

➔ 4-Stern: 2

➔ 3-Stern: 4

➔ 2/1-Stern: 2

➔ Privatquartier: 11

➔ Ferienwohnung: 10

➔ Bewirtschaftete Schutzhütte: 3

➔ Sonstige Unterkünfte: 22

4.11 WEER

Das weite Tal – umsäumt von einer faszinierenden Bergwelt – und darin eingebettet zwischen Wäldern und Wiesen: Das Tiroler Dorf Weer. Ein Dorf mit Tradition, ein Dorf wo man herzlich willkommen ist, ein Dorf in dem man sich

geborgen fühlt und das zur Erholung einlädt. Hinauf zu den saftigen Almwiesen und weiter zu den Gipfeln der Tuxer Voralpen. **Erlebniswanderungen, Fahrrad- und Mountainbike- Touren** und vieles, vieles mehr – es ist immer etwas los!


ALLGEMEINE INFORMATIONEN:

Einwohner: 1.814
Gästebetten: 107
Tourismusintensität: 21,98%
Nächtigungen 2025: 40.220

Anzahl der Betten	2019	2020	2021	2022	2023	2024	2025
	102	104	129	129	103	107	107

STATISTISCHE INFORMATIONEN:

Anzahl der Unterkunftsbetriebe (2025)
➔ 3-Stern: 2
➔ Ferienwohnung: 5
➔ Campingplatz: 1
➔ Sonstige Unterkunft: 1



4.12 WEERBERG

Weerberg liegt auf einem sonnigen Mittelgebirgsplateau in 882 m Seehöhe in den Tuxer Alpen. Im Norden zeigt sich von hier das herrliche Panorama des Karwendelgebirge, in östlicher Richtung thront das Kellerjoch und im Westen zeigt sich im Tal die Tiroler Landeshauptstadt Innsbruck.

Sehenswert ist die renovierte **Pfarrkirche Maria Empfängnis**, die man, aufgrund ihrer Größe und der zwei Kirchtürme, bereits aus weiter Entfernung vom Tal aus sehen kann. Die **Pfarrkirche St. Peter**, das Weerberger Wahrzeichen, befindet sich auf einem vorgelagerten Plateau. Auch sie ist aufgrund ihrer Lage schon von weitem sichtbar. Ebenso beliebt ist das **Museum Rablhaus** unterhalb der alten Kirche, das den Besuchern als einziges Museum im Alpenraum dem Thema Volksglaube – von Aberglaube und Heilpraktiken bis zu Schutzsymbolen und Riten – widmet. Dort können auch historische Wohn- und Lebensräume wie Schlaf-, Kranken- oder Sterbekammer, Rauchküche und Wohnstube erlebt werden. Der Museumsladen bietet hausgemachte Produkte wie Honig, Kräutertees und Kunsthandwerk. Führungen sind nur gegen Voranmeldung möglich. Kultur und Tradition wird in Weerberg während des

ganzen Jahres bei verschiedenen Veranstaltungen gepflegt. Das Herz Jesu Fest wird traditionell am ersten Freitag im Juni gefeiert – mit großem Umzug unter Anteilnahme von Fahnenabordnungen, Trachtenvereinen und Musikgruppen.

Weerberg bietet unzählige Möglichkeiten für erlebnisreiche **Wanderungen, Bergtouren und Mountainbiketouren**. Ein beliebtes Ausflugsziel ist die **Weidener Hütte** hoch über Weerberg. Aufgrund der zahlreichen Winterwanderwege machen Spaziergänge auch zur kalten Jahreszeit Lust auf Bewegung in der Natur. Am Weerberg gibt es drei **Rodelbahnen**. Für Familien kürzere Bahnen, für Aktive die langen Rodelbahnen mit tollem Bergpanorama. Die Weerberger Langlaufloipe ist ca. 4,5 km lang.

Im Winter treffen sich die **Skifahrer** beim **Hüttegglift** in der Hausstatt am Weerberg. **Skitourengeher** finden rundherum tolle Skitouren. Die bekannteste Skitour geht hinauf auf den 2.506 Meter hohen Gilfert. Zudem gibt es zwei Winterwanderwege zu entdecken: den Rundweg Auerfeld und den Kleinen Panoramaweg.

ALLGEMEINE INFORMATIONEN:

Einwohner: 2.570
 Gästebetten: 497
 Tourismusintensität: 18,40 %
 Nächtigungen 2025: 47.299

Anzahl der Betten	2019	2020	2021	2022	2023	2024	2025
	535	542	632	633	468	515	497

STATISTISCHE INFORMATIONEN:

Anzahl der Unternehmenseinheiten (2025)
 ➔ 4-Stern Superior: 1
 ➔ 3-Stern: 3
 ➔ Privatquartier: 3
 ➔ Ferienwohnung: 53
 ➔ Bewirtschaftete Schutzhütte: 1
 ➔ Sonstige Unterkunft: 120



Alle Angaben und Informationen wurden mit größter Sorgfalt erstellt und erheben keinen Anspruch auf Vollständigkeit.
Keine Gewähr für eventuelle Änderungen.

IMPRESSUM:

Regionsdoku "Unsere Silberregion" 2026;

Stand 02/2026;

Medieninhaber, Herausgeber und Verleger: Tourismusverband Silberregion Karwendel;

Bildnachweise/Copyrights: Tourismusverband Silberregion Karwendel



Gerne sind wir für dich da!

Tourismusverband Silberregion Karwendel

Münchner Straße 11, 6130 Schwaz

T +43(0)5242 / 63240

E info@silberregion-karwendel.com



Podcast „Pure Vielfalt“

www.silberregion-karwendel.com